

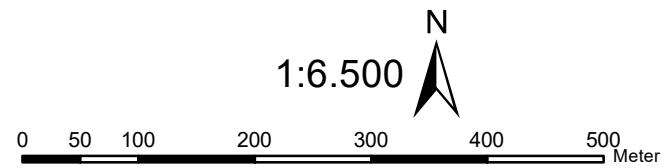




Legende
 Geltungsbereich
 Sondierte Wege

© GeoBasis-DE / BKG 2023



Muna Münster Gefahrenabwehrverordnung
Koordinatensystem: ETRS 1989 UTM Zone 32N
Datum: 16.10.2023